

LEGENDA

- Area di Interesse PAC
- Edificio di nuova costruzione
- Viabilità di progetto
- Stavoli e fabbricati rurali

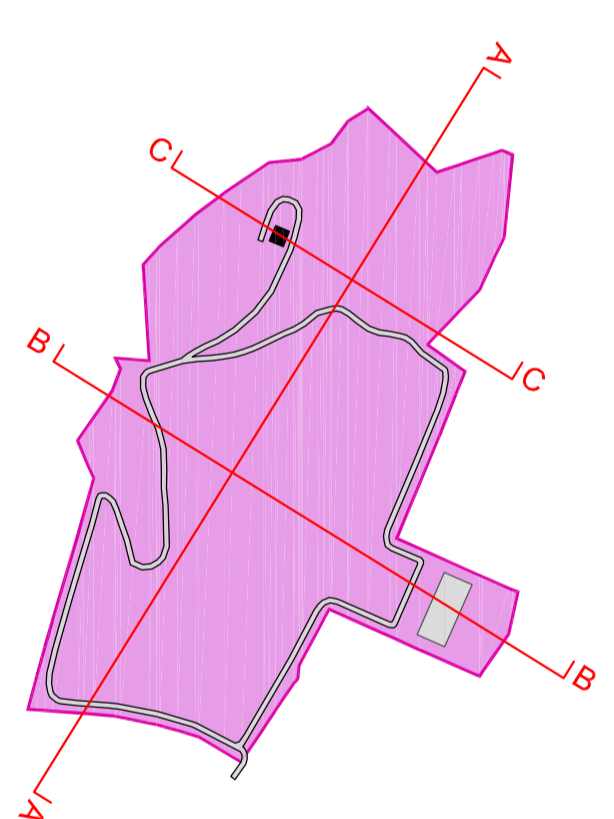


DATI URBANISTICO-EDILIZI DEL PRPC

SUPERFICIE TERRITORIALE (ST) da rilievo	83.405,4 mq
SUPERFICIE FONDILIARIA (SF)	83.405,4 mq
SUPERFICIE COPERTA (Q max 25% SF) in zona E4 (MAPPAU 367-369-395-424)	36.696,3 mq
AREE PER L'EDIFICAZIONE in zona E4	9.174,1 mq
AREE PER LO STAVOLO	108,8 mq
AREE SCOPERTE	73.427,7 mq
AREE PER LA VIABILITÀ	4.345,6 mq
TOTALE AREE PROPRIETÀ PRIVATA PAC	83.405,4 mq

VERIFICA STANDARD SOLUZIONE PLANIMETRICA INDICATIVA PROPOSTA
 SUPERFICIE COPERTA 1.035 mq < 20.951,3 mq
 ALTEZZA H m 5,5 < Hmax m 9

1	2
3	4

1 - Superficie coperta di progetto (mq)
 2 - Volumetria fuori terra di progetto (mc)
 3 - N° Piani fuori terra di progetto
 4 - Altezza di progetto (ml)



Arch.
Nicola Carnier

localizzazione
REGIONE FRIULI VENEZIA GIULIA
PROVINCIA DI UDINE
COMUNE DI FORNI DI SOTTO

travolta
07

committente e proprietario
DICRET S.a.s - Borgo Tredolo, Forni di Sotto (UD)

lavoro
PAC LOCALITÀ MINGLERE

oggetto
PROGETTO
PARAMETRI PER L'EDIFICAZIONE
PROFILI E SEZIONI TIPOLOGICHE

responsabile di progetto
PROGETTAZIONE GENERALE
E COORDINAMENTO
 arch. **Nicola Carnier**

Scale
 Via Monteviale n. 10/C
 33170 Pordenone
 Telefono 0434-421065
 Telefax 0434-520036
 Email info@nicolacarnier.it

collaborazione e aspetti specializzati
 arch. **Massimiliano Fiaschi**

data progetto	rev.	data	modulo	interferenti
Luglio 2016				redatto CFN controllo FLC art.16bis 1728/07-2010