

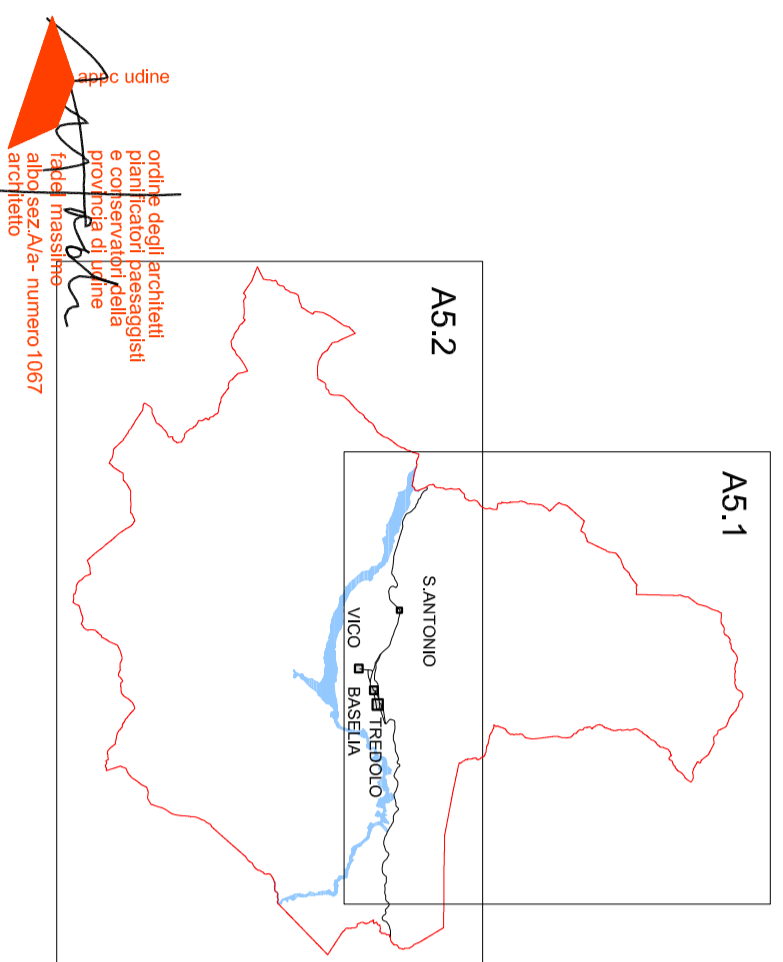
REGIONE AUTONOMA FRIULI VENEZIA GIULIA
PROVINCIA DI UDINE



COMUNE DI FORNI DI SOTTO
PIANO REGOLATORE GENERALE COMUNALE
VARIANTE N.16

Edab. **A5.3** Titolo
STATO DI FATTO: VINCOLI AMBIENTALI E TERRITORIALI
LEGENDA

Scala: 1:10.000










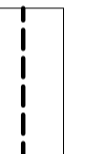

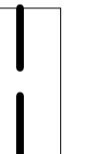
Progettazione
arch. Massimo Fadel

Collaboratori

Aspetti specialistici
dotl.nat. Marco Vecchiato

| DATA | rev. | data | motivo | referimenti |
|---------------|------|------|--------|---|
| Novembre 2015 | | | | redatto VCC control. FLC archivio 1652C_TA05_3_PD.dwg |

LEGENDA

-  PARCO DELLE DOLOMITI FRIULANE
-  RETE NATURA 2000 (ZSC E ZPS)
-  AREE BOSCADE PERCORSE DAL FUOCO INEDIFICABILI
-  SITO FOSSILLIFERO
-  F - AREA FLUVIALE (PA)
-  P2 P3
AREE DI PERICOLOSITA' IDRAULICA (PA): P2 -MEDIA, P3 - ELEVATA
-  FASCIA DI RISPETTO FLUVIALE
-  VINCOLO IDROGEOLOGICO
-  FASCIA DI RISPETTO SORGENTI
-  CONFINO COMUNALE