






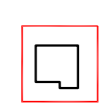



LEGENDA

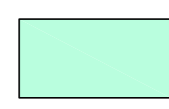


1. LIMITI

-  FASCIA DI RISPETTO STRADALE
-  FASCIA DI RISPETTO CIMITERIALE
-  FASCIA DI RISPETTO DEI CORSI D'ACQUA
-  FASCIA DI RISPETTO IMPIANTI A GAS
-  FASCIA DI RISPETTO IMPIANTI DI DEPURAZIONE
-  VINCOLO IDROGEOLOGICO
-  PERIMETRO P.R.P.C.

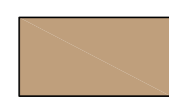
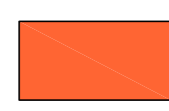




2. ELEMENTI PUNTUALI

-  (Con Numero di riferimento alle schede)
EDIFICI ESISTENTI DEL TERRITORIO NON URBANO DEL FONDOVALLE A BASSO GRADO DI TRASFORMABILITA'
-  (Con Numero di riferimento alle schede)
EDIFICI ESISTENTI DEL TERRITORIO NON URBANO DEL FONDOVALLE AD ELEVATO GRADO DI TRASFORMABILITA'

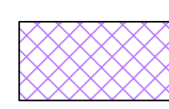
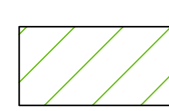
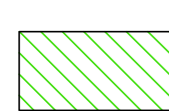



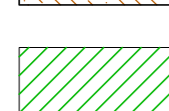
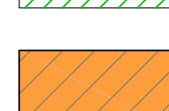


3. AREE INEDIFICABILI E DI DIFESA DAI PERICOLI IDROGEOLOGICI

-  AREE EDIFICATE IN ZONE DI PERICOLOSITA' GEOLOGICA
-  AREE INEDIFICABILI DI RISPETTO IDROGEOLOGICO
-  ALVEI DI FIUMI E TORRENTI

4. ZONE PER LA RESIDENZA PERMANENTE E TURISTICA

-  ZONE A DEI CENTRI STORICI DI VICO, BASELIA E TREDOLO
 -  ZONE B1 INSEDIAMENTI PREVALENTEMENTE RESIDENZIALI CONSOLIDATI
 -  ZONE B2 MISTE PER LA RESIDENZA PERMANENTE E TURISTICA DI COMPLETAMENTO
 -  ZONE C1 MISTE PER LA RESIDENZA PERMANENTE E TURISTICA DI ESPANSIONE
 -  ZONE G2R1 RESIDENZIALI TURISTICHE DI COMPLETAMENTO
 -  ZONE G2R2 RESIDENZIALI TURISTICHE DI ESPANSIONE
1. S. ANTONIO 3. AVOLIS
2. PRADAVARES

5. ZONE PER LA PRODUZIONE

-  ZONE D3 ARTIGIANALI E INDUSTRIALI ESISTENTI E DI COMPLETAMENTO
-  ZONE E2 AGRICOLE FORESTALI IN AMBITI BOSCHIVI
-  ZONE E3 AGRICOLE FORESTALI IN AMBITI SILVO-ZOOTECNICI
-  ZONE E4a AGRICOLE IN AMBITI AGRICOLO PAESAGGISTICI
-  ZONE E4b AGRICOLE ALLEVAMENTI A CARATTERE INDUSTRIALE
-  ZONE E4c AGRICOLE PER MACCHINE AGRICOLE
-  ZONE E5 DI PREMINENTE INTERESSE AGRICOLO DELLE "TAVIELES"
-  ZONE G2c STRUTTURE RICETTIVE COMPLEMENTARI ESISTENTI
1. GASARADEIT 2. PRADAVARES
-  ZONE G2 STRUTTURE RICETTIVE E DI SUPPORTO ALL'ATTIVITA' TURISTICA DI PROGETTO
-  ZONE T ALLEVAMENTI ITTICI

6. ZONE PER LA SALVAGUARDIA DEL PAESAGGIO

-  AREE A VERDE PRIVATO
-  AREE DI RISPETTO IDROGEOLOGICO
-  VERDE COMPLEMENTARE ALLA VIABILITA'
-  ALVEI DI FIUMI E TORRENTI
-  ZONE DI INTERESSE ARCHEOLOGICO

REGIONE AUTONOMA FRIULI VENEZIA GIULIA PROVINCIA DI UDINE

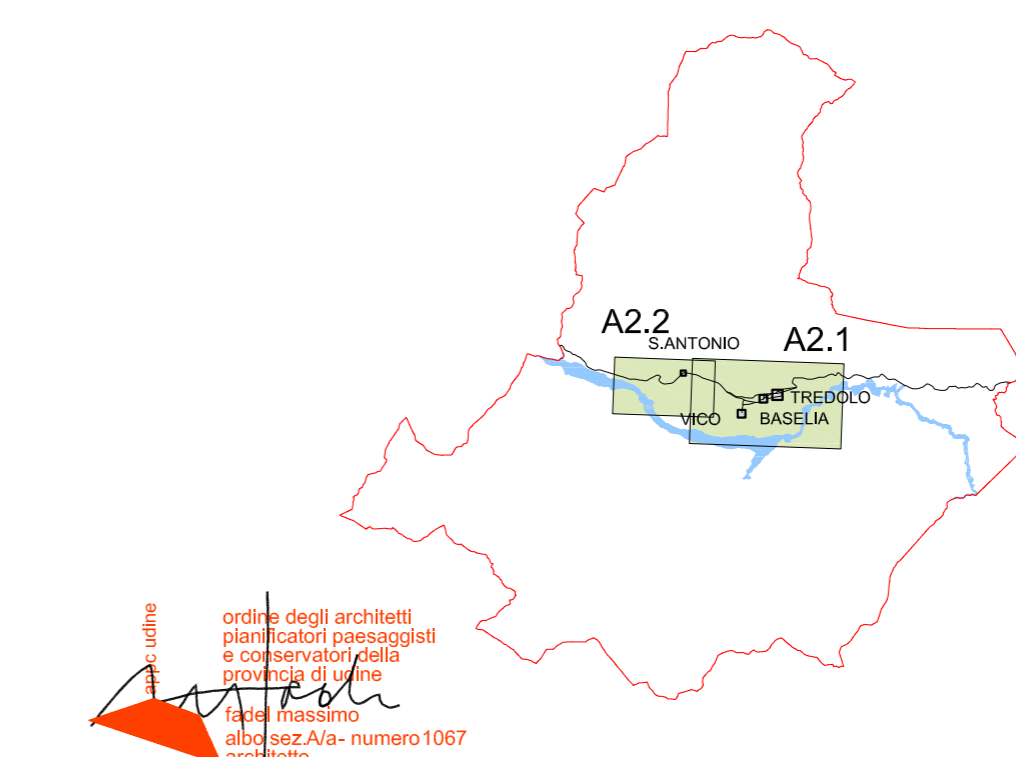


COMUNE DI FORNI DI SOTTO

PIANO REGOLATORE GENERALE COMUNALE VARIANTE N.16

Elab. **A2.3** Titolo **AGGIORNAMENTO GRAFICO ALLA VARIANTE N.15 (Legenda)**

Scala: 1:2.500











Progettazione	Collaboratori	Aspetti specialistici
arch. Massimo Fadel		dott.nat. Marco Vecchiato

DATA	rev.	data	motivo	riferimenti
Novembre 2015				redatto VCC controll. FLC archivio 1652C_TA02_3_RO.dwg

7. ZONE Q PER SERVIZI DI INTERESSE COLLETTIVO

-  SERVIZI PUBBLICI DI INTERESSE COLLETTIVO
- 7.1 VIABILITA' E TRASPORTI 7.5 VERDE E SPORT
- P** Parcheggi **Va** Verde di Arredo
- 7.2 CULTO E VITA ASSOCIATIVA **Ve** Nucleo elementare di verde
- CH** Chiesa **Vc** Verde di connettivo
- MU** Municipio **SP** Sport
- cs** Centro Civico e Sociale **SA** Spettacoli all'aperto
- B** Biblioteca 7.6 SERVIZI TECNOLOGICI
- MS** Museo **A** Acquedotto
- 7.3 ISTRUZIONE **D** Depuratore
- SE** Scuola Elementare **MC** Magazzino Comunale
- SM** Scuola Media **DI** Discarica Inerti
- 7.4 ASSISTENZA E SANITA' **G** Centrale Gas
- AM** Servizi Sanitari di base **RSU** Piazzola Ecologica
- CM** Cimitero 7.7 ALTRI
- PT** Ufficio Postale
- F** Farmacia
- CV** Centro Visite del Parco naturale

8. VIABILITA' E INFRASTRUTTURE

-  VIABILITA' PRIMARIA ESISTENTE
-  VIABILITA' PRIMARIA DI PROGETTO
-  VIABILITA' DI CONNESSIONE URBANA ESISTENTE
-  VIABILITA' DI CONNESSIONE URBANA ESISTENTE DA RISTRUTTURARE
-  VIABILITA' DI CONNESSIONE URBANA DI PROGETTO
-  VIABILITA' AGRICOLA E FORESTALE
-  VIABILITA' PEDONALE
-  PISTA SCI DA FONDO E PISTA CICLABILE